ГАЙД

ИСЛАНДИЯ

63 МЕСТА

VERONEVSKAYA И ALEXANDERCROFT

СОДЕРЖАНИЕ

Наша история 3
Об Исландии 4
Как путешествовать по Исландии 7
Когда ехать в Исландию? 10
Передвижение по Исландии 11
Что взять с собой в Исландию 14
Какой бюджет нужно заложить? 16
Что нужно знать 18
Активности в Исландии 19
Как путешествовать по Исландии Зимой? 20

ЛОКАЦИИ

1. Голубая лагуна / Blue Lagoon 22
2. Геотермальное поле Gunnuhver 23
3. Геотермальные источники Krýsuvík 24
4. Кратер с озером Керид 25
5. Водопад Брюарфосс 26
6. Гейзер 27
7. Водопад Гудльфосс / Gullfoss 28
8. Водопад Хауифосс – Высокогорье 29
9. Кратер Rauðaskál – Высокогорье 30
10. Sigoldufoss – Высокогорье 31
11. Кратер Hnausapollur – Высокогорье 32
12. Озеро Ljótipollur – Высокогорье 33
13. Кратеры, Дрон локация – Высокогорье 34
14. Кратер Stútur, Дрон локация – Высокогорье 34
15. Рыжие горы Landmannalaugar – Высокогорье 35
16. Красивая дорога, Дрон локация – Высокогорье 36
17. Дорога в высокогорье 37
18. Водопад Seljalandsfoss 38
19. Водопад Скогафосс 39
20. Solheimasandur Plane Wreck 40
21. Dyrhólaey Lighthouse 41
22. Черный пляж Reynisfjara 42
23. Кемпинг Þakgil 43
24. Каньон Fjaðrárgljúfur 44
25. Лоумагнупюр 45
26. Ледник Skaftafellsjökull gönguleið и Svínafellsjökull 46
27. Каньон Múlagljúfur 47
28. Даймонд бич и Ледяная лагуна 48
29. Borgarfjarðarhöfn 49
30. Водопады Хенгифосс и Литланесфосс 50
31. Каньон Stuðlagil 51
32. Водопад Деттифосс 52
33. Кратер Хверфьядль 53
34. Геотермальная зона Hverir 54
35. Hot Spring Shower 55
36. Кратер Крабла 56
37. Просмотр китов в Хусавике 57
38. Корабль Garðar BA 64 58
39. Тупики в Látrabjarg 59
40. Fossfjörður Waterfall Fossfjörður Foss 60
41. Водопад Дайнжади 61
42. Пирс Önundarfjörður Pier 62
43. Сил лукаут 63
44. Stone Bridge 64
45. Дорога Kolgrafarfjörður 65
46. Рейкьявик 66
47. Тайная пещера 67

Дополнительные локации 48-63 68
Список кафе 70
Список отелей 71
Маршруты 73

НАША ИСТОРИЯ

ВЕРОНИКА НЕВСКАЯ

Уже больше 3 лет как я нахожусь в перманентном путешествии. В конце 2021 года мы с моим мужем отправились жить на Бали и с того момента не просто путешествуем, а приезжаем жить на месяцы в разные страны. Объездили уже 23 страны и продолжаем наш путь. Кроме того, уже 4 года я консультирую блогеров по продвижению через короткий и длинный контент, это моя основная деятельность, которую я успешно совмещаю с путешествиями.

@VERONEVSKAYA





АЛЕКСАНДР КРОФТ

Я более 20 лет профессионально занимаюсь фото и видео съемкой. Работал с глянцевыми журналами, большими брендами, топ моделями, актерами и блогерами. Сейчас являюсь экспертом по продвижение через короткий контент. Помогаю экспертам, бизнесам и блогерам становиться популярными и монетизировать свои блоги.

@ALEXANDERCROFT

ИСЛАНДИЯ

Однозначно, Исландия не похожа ни на одну другую страну, в которой мы были. Не зря ее часто называют “другой планетой”. И это не удивительно, ведь Исландия – это самый большой вулканический остров в мире. Здесь 125 вулканов, 30 из которых действующие. Это одна из наиболее активных вулканически активных зон на земле, извержения в среднем случаются раз в 4-5 лет, но за последние три года было уже 5 извержений.

Десятую часть площади занимают фантастические ледники. На Исландском ледник звучит как «йёкюдль». Зная это, будет проще произносить названия ледников, например, известный Эйяфьядлайёкюдль, а Ватнайёкюдль является крупнейший ледником в Европе.

Исландия – это еще и страна водопадов. Их тут более 10 тысяч. И, путешествую по стране, иногда в день посещаешь по несколько водопадов. И может показаться, зачем ехать от одного водопада к другому? Но каждый из них уникален и не похож на других.

Исландия – излюбленное место режиссеров, когда нужно показать инопланетные миры или необычные локации.

Фильмы, которые здесь снимали: Интерстеллар, Прометей, Обливион, Бэтмен: Начало, Игра Престолов, Звездные Войны: Изгой – один, Невероятная жизнь Уолтера Митти, Стартрек: Возмездие, Джеймс Бонд: Умри, но не сейчас, Черное Зеркало, Тор 2: Царство тьмы, Лара Крофт, Звездная пыль, Путешествие к центру Земли, Ной

Исландия славится необычной природой,северными сияниями, гигантским количеством водопадов, горячими источниками, горами, нереальной бирюзовой водой, и здесь можно увидеть тупиков и китов.

Кухня в основном состоит из морепродуктов. Различные виды пряной, жареной, соленой, маринованной рыбы и маринованное мясо и даже вулканический хлеб. Одно из самых изысканных блюд - хаукарль, вяленые кусочки полярной акулы. А сердце тупика тут деликатес. Также исландцы обожают хот доги

Исландский язык довольно сложный и является самым древним в мире, поэтому некоторые названия вам будет очень сложно выговорить.

Исландия входит в топ безопасных стран в мире, поэтому вы можете не переживать о том, чтобы оставить где-то свои вещи, не закрыть машину или номер.

В Исландии нет комаров и змей, но вместо комаров в некоторых регионах есть другие кусачие мошки

Вода тут чистая и ее можно пить из под крана

Всю страну можно объехать за 24 часа, но я не рекомендую приезжать сюда меньше, чем на 7 дней.

Одна из самых главных рекомендаций, которую я могу дать тем, кто в стране впервые – не надо останавливаться каждый километр, как только вы выезжаете из Рейкьявика. Пейзажи настолько потрясающие, что хочется выходить из машины и фотографироваться у каждого куста. Но это только начало путешествия и дальше будет еще интереснее. Так что не стоит тратить время, а лучше сразу двигаться к намеченным локациям.



5

ИСЛАНДИЯ

ISLAND

КАК ПУТЕШЕСТВОВАТЬ ПО ИСЛАНДИИ? ЛОГИКА

Самый быстрый, бюджетный и максимально насыщенный маршрут – это проехать по южной стороне острова, где сосредоточены основные достопримечательности, которые расположены максимально близко друг к другу.



Второй популярный маршрут – это золотое кольцо Исландии, когда мы проезжаем остров по кругу. Северная сторона хоть и не настолько плотно усыпана крутыми локациями, но там сосредоточены не менее популярные и эффектные места. Просто их меньше. Но сама дорога по северной части Исландии тоже невероятно красива и отличается от южной части.



Отдельно я выделю высокогорье, куда можно проехать на машинах 4x4. Высокогорье открывается с июня (иногда с июля) по сентябрь.

Высокогорье можно добавить к любому виду маршрута, даже если посещаете только южную часть.

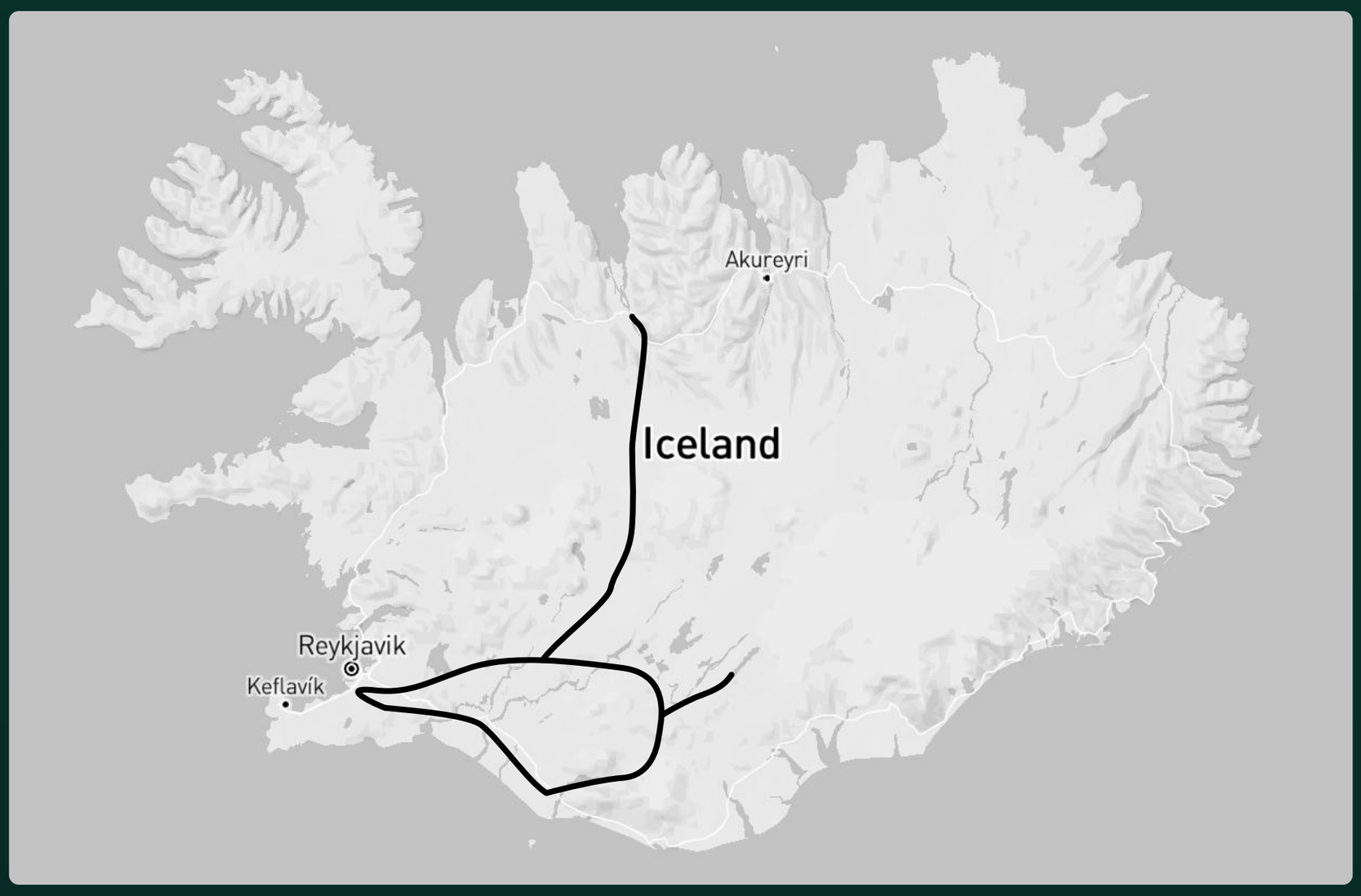

Северо-западная часть острова.

Сюда добираются намного меньше туристов, но эта часть острова также отличается от остальной Исландии. Красивые дороги, очень атмосферный прибрежный город, окруженный горами – Исафьордюр. В общем, если располагаете временем, рекомендую к посещению

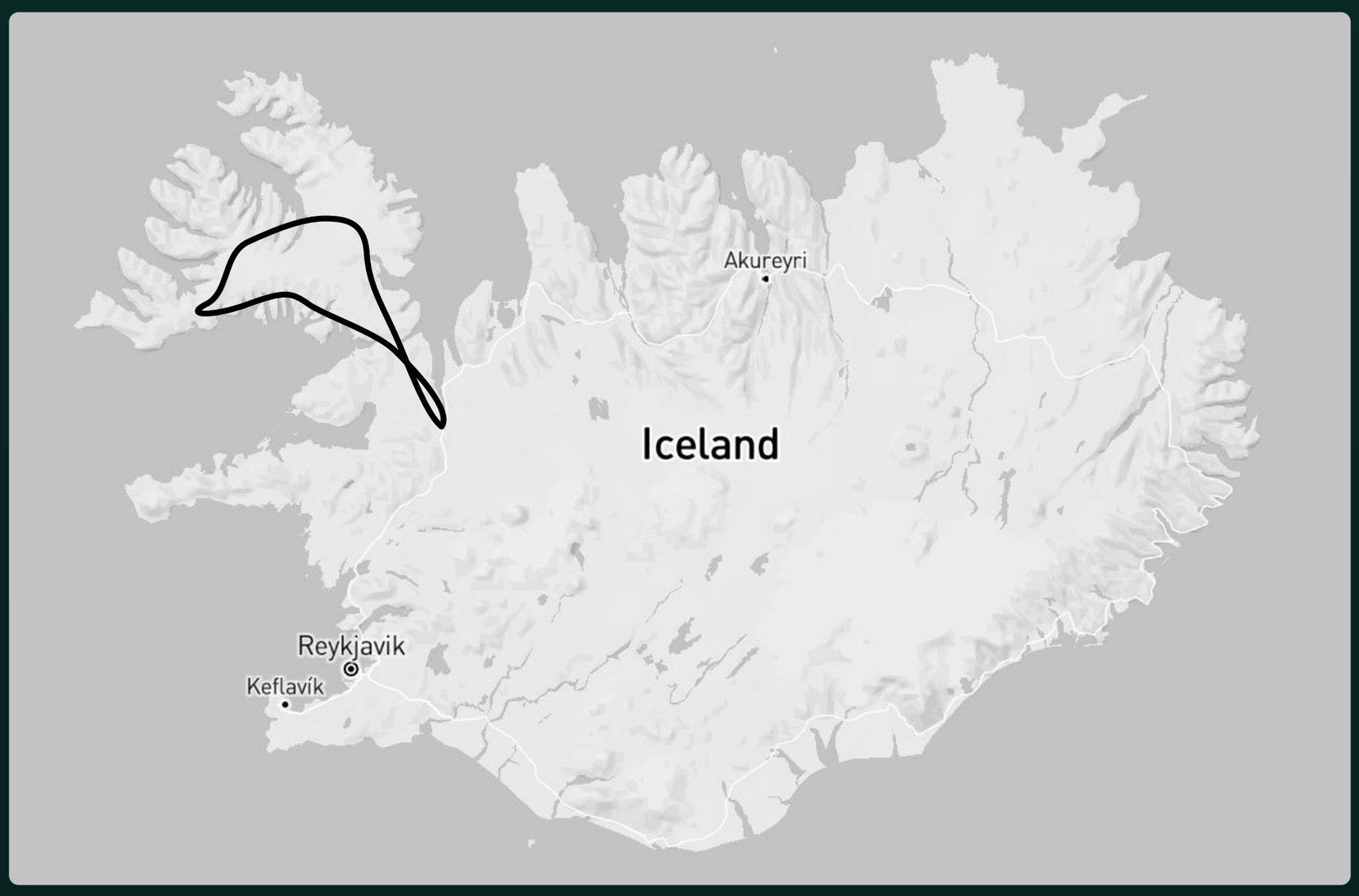

Предложу свой авторских подход к посещению этого места. Поехать сюда из Рейкьявика сразу по приезде. Будет отличным способом познакомиться с Исландией, а потом уже двигаться по основном маршруту против часовой стрелки. Почему так? С одной стороны, место интересное для посещения, с другой стороны, после полного круга по Исландии оно покажется уже немного простоватым. Его советую посещать тем, кто собирается взять от путешествия максимум. Добавляем в свой маршрут в самом конце

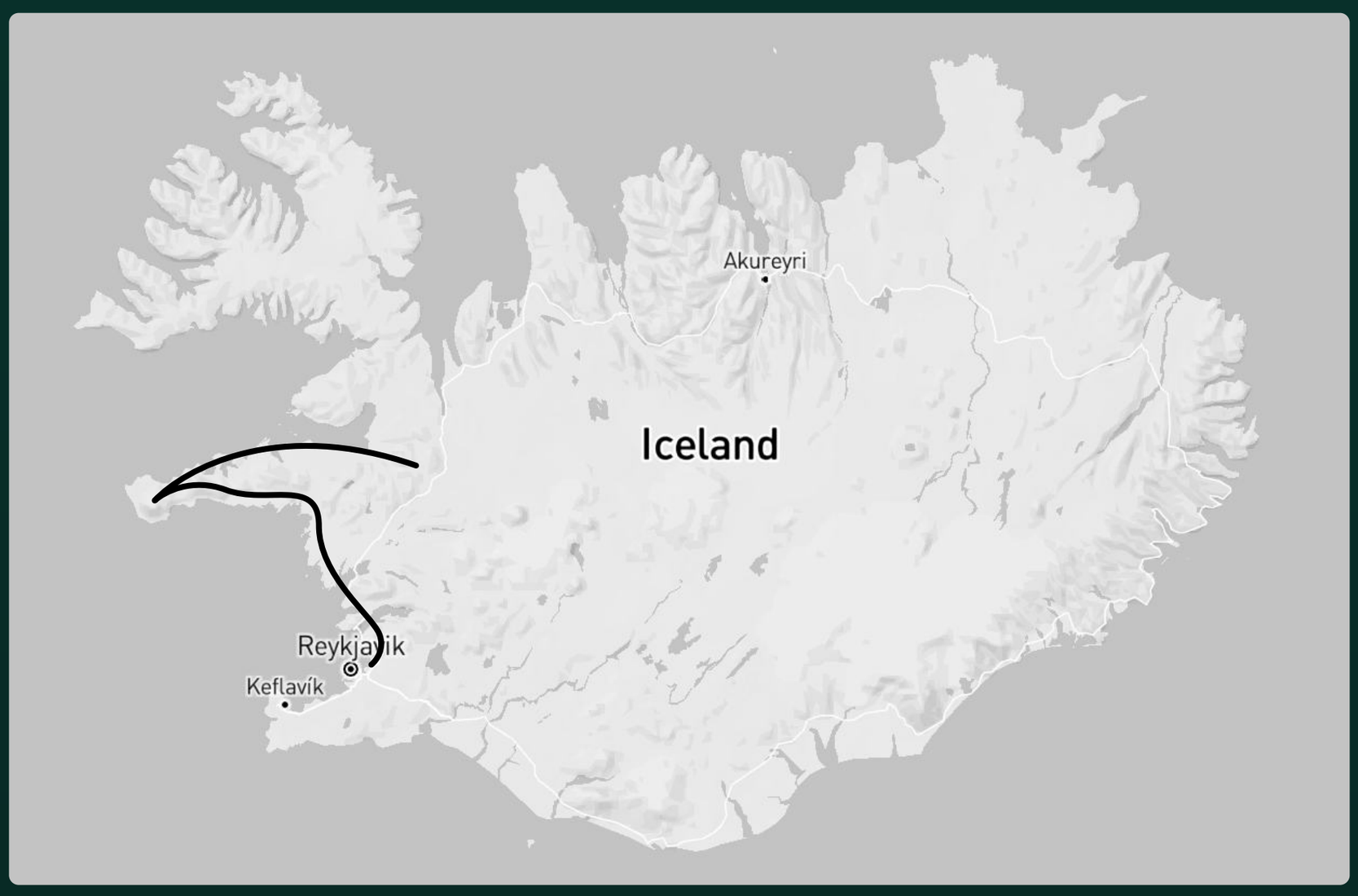

В эту часть имеет смысл заехать, если планируете посетить голубую лагуну. Также, именно здесь произошло самое сильное и долгое извержение вулкана за последние годы. После него дорогие пришлось восстанавливать. Можно выделить один день вместе с голубой лагуной.



КОГДА ЕХАТЬ В ИСЛАНДИЮ?

Лучшее время для посещения Исландии зависит от ваших предпочтений и того, чем вы хотите заняться

ЛЕТО

С июля по сентябрь

В это время самый долгий световой день и дни самые теплые, так же в июле открываются дороги в высокогорье, которые закрыты на зиму (но перед поездкой обязательно уточняйте дорожную ситуацию, когда дороги открываются и закрываются, но обычно с середины июля до конца августа дороги открыты).





ЗИМА

С ноября по апрель

В разные месяцы Исландия выглядит по-разному. Жемчужина зимнего сезона – это северное сияние, но! при этом осенью начинает резко сокращаться световой день, вплоть до самого короткого – 21 декабря солнце встает всего на 4 часа с 9 утра до часа дня.

Зимой популярны походы по ледникам, катание на снегоходах, водопады и пляжи в это время выглядят совсем иначе.

Из минусов – недоступно высокогорье (очень красивые локации), F – дороги закрываются из-за тяжелых погодных условий, а чтобы проехать золотое кольцо, нужно обязательно брать 4x4 (хотя летом можно проехать на любом седане.

ТРЕБОВАНИЯ НА ВЪЕЗД

Исландия входит в еврозону, поэтому для влета вам понадобится только шенген.

ПЕРЕДВИЖЕНИЕ ПО ИСЛАНДИИ

В Исландии нет ЖД дорог или общественного транспорта по золотому кольцу (точнее, он есть, но для местных жителей и ездит между городами раз в день), поэтому по приезде вам нужно взять машину, которую нужно забронировать заранее

Лично мы бронировали тут https://www.lotuscarrental.is/rent-a-car-in-iceland

Нас забрал трансфер из аэропорта и отвез к ним в офис

У каждого типа машин есть правила, по каким дорогам им можно ездить. И по опыту можем сказать, не стоит пытаться проехать там, где вам нельзя, потому что даже по некоторым разрешенным дорогам для нашего класса, мы проехать не смогли.

В частности, такие дорогие называются F. Это значит, что они предназначены только для машин 4x4. Но F-road бывают разные, в одном случае вас будут ждать глубокие реки, в другом, крутые подъемы в гору, в третьем глубокая колея или бездорожье.





Если вы планируете поездку в высокогорье, что мы настоятельно рекомендуем, то не во все места можно добраться на обычной машине. Ниже я укажу для каких именно мест необходима машина 4x4

Поэтому заранее определите, вы едете по золотому кольцу, и вам подойдет простой седан, или планируете ехать вглубь острова, тогда вам нужно взять 4x4

Самая бюджетная машина в сегменте 4x4 это Рено Дастер (Dacia)

Мы два раза брали Rav4, у него гибридный двигатель с расходом 5 л /100 км. Исландия по кругу 1500 км, в среднем за стандартное путешествие туристы проезжают 3-4 тысячи. Мы за месяц проехали 7 тысяч км.

НО ДАЖЕ НА ДЖИПЕ 4X4 не заехать в некоторые места. Есть 2 основные проблемы, в одном случае нужен больший дорожный просвет, потому что даже Rav4 будет цепляться брюхом об острые камни; либо глубокие реки, которые можно преодолеть только имея шноркель (это выносная труба для забора воздуха, когда двигатель заливает водой). Минусы таких машин, они намного дороже – до 2-3 раз, а также расход бензина ~20 л / 100 км. Порой, проще на определенных местах взять экскурсии, где вас отвезут на таком джипе в нужную локацию.



ШТРАФЫ

Тут они очень высокие, особенно за превышение скорости. Штрафы прогрессивные и становятся тем больше, чем сильнее превысили. Можно спокойно получить 500-1000 евро. Полиции на дороге почти нет, все штрафы фиксируются камерами. Есть штрафы за неоплаченную парковку, как правило, они в 2-3 раза дороже стоимости парковки. Также есть штраф за неоплаченный проезд туннеля. Проезд лучше оплатить заранее в рентале при аренде машины.

Все штрафы сразу доходят до вашего рентала и вычитаются из депозита. Рентал уведомляет об этом вас по электронной почте. Нам сразу так приходили пару штрафов.

ПАРКОВКИ

За 5 лет между посещениями Исландии платных парковок стало намного больше. И с каждым годом их будет становиться больше.

Парковки стоят 3-10 евро. Оплаты парковок могут быть двумя способами – через приложения или на месте через паркоматы. Проблема с приложениями заключается в том, что в них так и не получилось зарегаться. Либо не принимает номер телефона, либо не привязывается карта. Во всех нормальных местах стоят паркоматы, но есть несколько мест, где паркоматов нет, а через приложение оплатить вы сможете, если все же в нем зарегались. В этом случае вам может придти штраф. Такие места будут помечены в гайде.

Есть парковки, где еще нет паркоматов – их не успели установить, но и камер там тоже нет. Поэтому штраф вам не придет. Также некоторые останавливаться за пределами парковок, немного не доезжая :)

Всегда старайтесь держать полный бак. Один раз мы доехали до заправки, когда на панели оставалось 20 км ходу.

Ситуации на дорогах проверяйте тут каждый день. https://umferdin.is/en/road/80514

Мы попали в наводнение, из-за которого дороги перекрыли на 2 дня

Последние новости можно почитать тут https://icelandmonitor.mbl.is/news/

Соблюдайте скоростной режим, на дорогах не часто увидишь полицию, однако есть много камер и штраф вам придет в конце путешествия



ЧТО ВЗЯТЬ С СОБОЙ В ИСЛАНДИЮ

1. Термос, в долгих переездах вы захотите горячих напитков
2. Бутылку для воды, в Исландии чистейшая вода, поэтому все исландцы пьют ее из под крана. В магазинах нет смыслаа покупать воду, поэтому каждое утро просто наливайте воду из под крана в бутылку
3. Необходимое из посуды, мы сами не готовим, поэтому нам нужна была с собой только чашки, чтобы заварить овсянку, и ложка, чтобы ее есть. Но обычно туристы берут с собой мини горелку, кастрюльку, столовые приборы и ножи. Если любите вечера с вином, то открывашку. Алкомаркеты тут есть, цены в них высокие :)
4. Белье, носки и одежду на все путешествие. По дороге мы пытались найти стиралки, но ничего не вышло, поэтому, помимо белья, возьмите еще и запасную одежду и обувь, на случай, если испачкаетесь или промокните
5. Теплая и легкая одежда, на леднике, на китах или в каньонах может быть очень ветрено и холодно. В то же время, на солнце может быть очень жарко, берите одежду с собой в диапазоне 10-20 градусов. Термобелье нам не понадобилось. Шапку для голубой лагуны, поездки на китов, и для ветреных дней и локаций
6. Удобная обувь для трекингов, высокие носки и пластыри
7. Дождевик или непромокаемая одежда
8. Антисептик для рук и влажные салфетки
9. Тряпку, чтобы протереть зеркала машины
10. Кепку и солнцезащитные очки, а также солнцезащиту – бывает солнечно
11. Увлажняющий блеск для губ, даже, если вы мужчина, и положите на видное место в авто.
12. Если снимаете на камеру, то не забудьте диск, куда будете дублировать материал с флешек. Камеру для подводного плавания, если планируете снимать под водой. Стойку для телефона или штатив для камеры. Зарядку для всего этого берите в машину, часто не хватает аккумов на день.
13. Дрон. Обязательно. В Исландии есть множество локаций, которые можно увидеть только с дрона. Drone location я также буду помечать.
14. Купальник, т.к. здесь много горячих источников и полотенца, чтобы после них вытираться
15. Зубную щетку, гель для душа и шампунь. Не во всех отелях есть не то, что счетки, но даже гели с шампунями
16. Аптечку собирайте под свои запросы, нам ничего не понадобилось, кроме йода и пластырей.
17. Пижаму

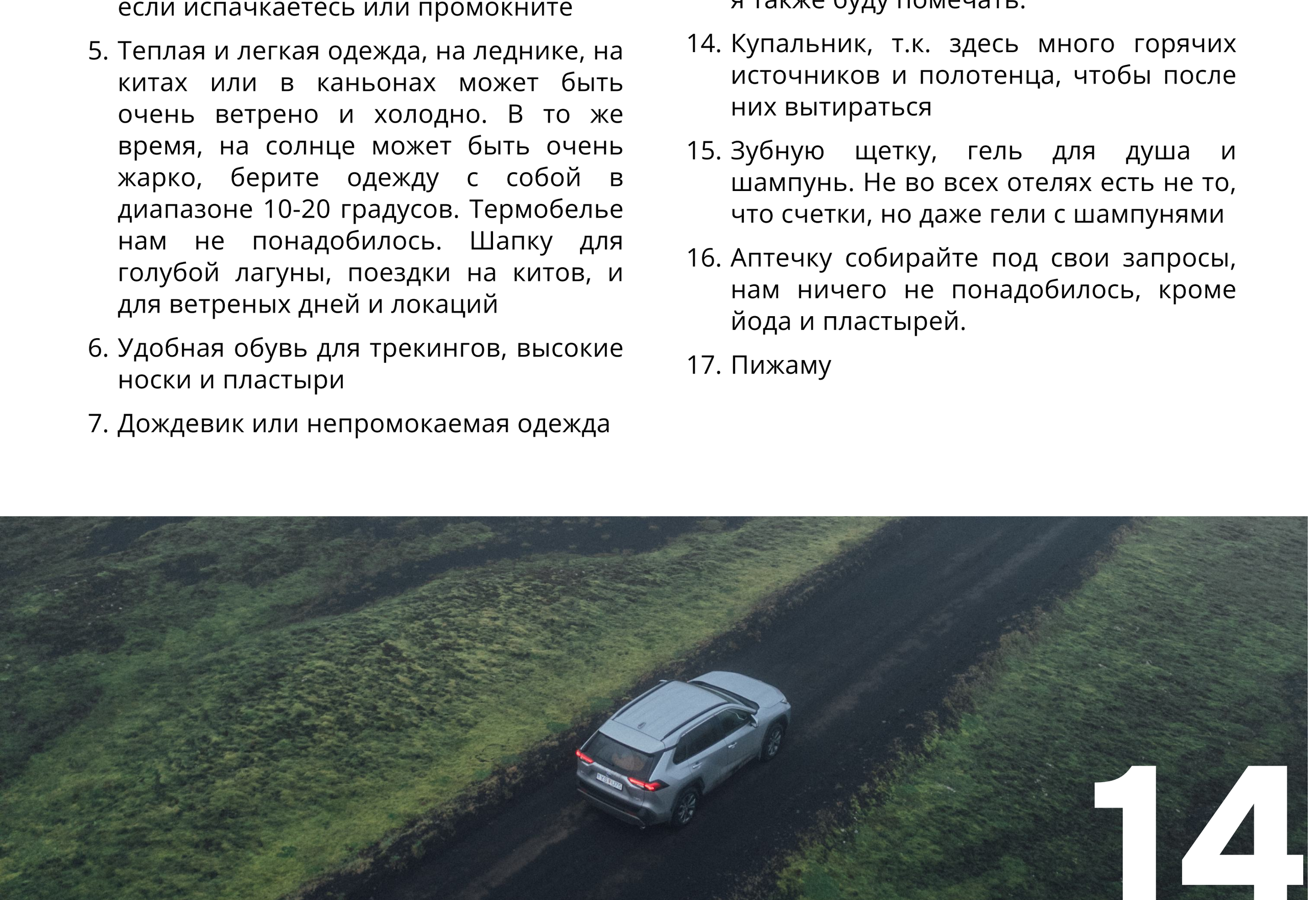

18. Заготовьте много-много музыки в Apple Music или Spotify. Большую часть времени вы проводите в дороге. Сделайте это заранее и с запасом. Мы дошли до музыки 80-х, т.к. переслушали почти все :)) Загрузите музыку для воспроизведения в офлайне – интернет ловит не везде.
19. Скачайте фильмы на вечер, – хорошо заходят с вином для расслабления после активных и насыщенных дней.
20. С магазинами тут все хорошо, есть сети Bonus и Kronan. В них можно купить все необходимое как для самостоятельной готовки, так и разные снеки в дорогу.
21. Перчатки, если планируете поход на ледник
22. Палатка и спальные мешки для любителей походных вариантов
23. Чтобы получать эффектные съемки, купите крутые луки: куртки, штаны, ботинки, шапки, очки
24. Не забудьте права :)



КАКОЙ БЮДЖЕТ НУЖНО ЗАЛОЖИТЬ НА ПУТЕШЕСТВИЕ?

БИЛЕТЫ

По билетам один совет – брать заранее и отслеживать активности вулканов, т.к. в периоды извержения, которые в последние годы участились, цены на билеты резко взлетают в несколько раз, учитывайте это.

ОТЕЛИ

Цены и уровень тут зависят от местоположения: у ледника цены сильно выше, а где-то на севере в менее популярных местах – ниже. В среднем хорошее жилье начинается от 200 евро за ночь. Мы снимали и за 100, и за 300 евро в сутки. Бронировать нужно минимум за месяц, а лучше за 3-4. Ниже я приложу список отелей, в которых мы останавливались с отзывами. Сразу скажу, что не рассчитывайте на люксы, как в других странах. Жилье тут весьма скромное, но недешевое. Чтобы сэкономить можно жить в кемпингах.

ЕДА

Цены в кафе от 20 до 100 евро за одно блюдо. Чтобы сэкономить, можно готовить самому, но лучше потратить это время на впечатления, нежели готовку. Но имейте в виду, что тут не так много кафе и ресторанов. Порой приходилось ехать до ближайшего 40 минут в одну сторону. Поэтому обеды и ужины в некоторых местах нужно планировать также, как посещение достопримечательностей.

Ниже я приложу список своих любимых кафе. Надо отметить, что кормят в Исландии от души – много и очень вкусно. Также в некоторых местах можно набирать супы повторно – да, как кипяток в чайник подливать, тут также можно ходить за добавкой супа. На сервис советую не обращать внимание, люди тут холодные и суровые, так что сервис оставляет желать лучшего, – это, пожалуй, самая частая претензия на гугл картах к заведениям.

АРЕНДА МАШИНЫ

Аренда состоит из 2 составляющих: самой аренды и страховки. Страховку я крайне рекомендую брать, потому что даже небольшой камушек, который прилетит в лобовое стекло, обойдется дороже, чем оплата страховки.

Страховки бывают двух типов, одна покрывает все, для второй нужно читать условия по ограничениям. Выбирайте, исходя из вашего опыта вождения и рисков, которые готовы нести.



ПРИБЛИЗИТЕЛЬНЫЕ ЦЕНЫ

- Аренда Dacia на 7 дней в июле обойдется в 800 евро без страховки
- Аренда Rav4 на 7 дней в июле обойдется в 1000 евро без страховки
- Аренда Land Rover на 7 дней в июле обойдется в 2600 евро без страховки
- Дополнительно нужно будет внести возвратный депозит ~500 евро

ЛАЙФХАК

В гугле можно найти промокоды на аренду машины до 7% Мы так сэкономили несколько сотен евро. Также сравните цены в разных ренталах и на агрегаторах. Иногда на сайте самих ренталов с учетом промокодов цены могут быть ниже

ЧТО НУЖНО ЗНАТЬ

Язык

Официальный язык Исландии — исландский, но очень легко общаться на английском, поскольку почти все исландцы говорят на нем свободно.

Карты

Пользуемся Google maps

Валюта

В Исландии есть своя собственная валюта, которая называется Íslenska krónan (ISK).

Наличные

У местных жителей никогда нет с собой наличных, почти все используют для оплаты свои карты и телефоны. Apple Pay, Google Pay и все основные кредитные карты принимаются везде, но, пожалуйста, имейте в виду, что American Express обычно не принимается из-за высоких комиссий за транзакцию.

Чаевые

В Исландии не принято оставлять чаевые. Тем не менее, если вы действительно довольны обслуживанием, вы всегда можете добавить чаевые, но это не ожидается.

Вода

Местные пьют воду из-под крана, она свежая и отфильтрованная из ледников

Погода

Погода непредсказуема в любое время года и может очень быстро меняться в течение дня. Лучший прогноз погоды можно найти на сайте www.vedur.is Обязательно проверяйте его несколько раз в день

Электричество

Розетки обычные, переходники не требуются

Wi-Fi

Исландия полностью поддерживает 5G. В Рейкьявике и остальной части Южной Исландии покрытие сети отличное. Чем дальше вы путешествуете, тем меньше у вас будет ловить сеть. Wi-Fi есть почти в каждом отеле, но не везде работает хорошо. Вы можете приобрести SIM-карту Nova, Vodafone или Síminn в их магазинах или заправках.

Также при аренде машины можно оформить либо доп опцией, либо при максимальной страховке идет бонусом Wi-Fi точка

Думаю, этот список позволит вам лучше подготовиться к вашему путешествию

АКТИВНОСТИ В ИСЛАНДИИ

Почти все туры нужно бронировать заранее. Мы не смогли попасть в несколько туров, когда планировали их накануне. Очередь была на несколько дней вперед. Поэтому, если планируете какую-то активность, не только забронируйте заранее, но и включите это в свой маршрут и выделите время. Некоторые туры занимают целый день.

ГОЛУБАЯ ЛАГУНА

Несмотря на то, что это довольно туристическое место с большими толпами, это все равно очень классное место для любителей СПА. Про нее подробнее я пишу ниже.

ПОХОДЫ ПО ЛЕДЯНЫМ ПЕЩЕРАМ И ПО ЛЕДНИКАМ

Некоторые активности доступны только зимой. При бронировании заранее, уточняйте, какие доступны на ваш сезон

КАЯКИНГ СРЕДИ АЙСБЕРГОВ

ПОЕЗДКИ НА ДЖИПАХ

В некоторые места не добраться на обычных машинах, поэтому тут туры на суперджипах в крутые места, в которых бывает не так много туристов

ПОЕЗДКА ЗА КИТАМИ В ХУСАВИКЕ

КОННЫЕ ТУРЫ

Идеально для новичков, так как исландские лошади известны своей кротостью, ниже прикрепила ссылку лишь на один из многочисленных туров на лошадях по Исландии. Выбирайте локации и операторов самостоятельно

ТУРЫ НА БАГГИ, СУПЕРДЖИПАХ И ТУРЫ К ЛЕДЯНЫМ ПЕЩЕРАМ

Доступность туров также уточняйте у них в инстаграме

ПОГРУЖЕНИЕ В СИЛЬФРЕ

Это трещина между Евразийской и Североатлантической тектоническими плитами. Вода — это растопленный ледниковый лед, профильтрованный через лаву, что делает ее чрезвычайно прозрачной. Здесь можно заняться сноркелингом или дайвингом с видимостью более 100 м

КАК ПУТЕШЕСТВОВАТЬ ПО ИСЛАНДИИ ЗИМОЙ?

Исландия зимой может стать волшебным опытом, с возможностью увидеть северное сияние, заснеженные горы и замерзшие водопады. Однако важно быть готовым к более низким температурам и более короткому световому дню. Вот несколько советов, как максимально использовать вашу зимнюю поездку в Исландию

Одевайтесь слоями. Погода в Исландии может быстро меняться, поэтому важно одеваться слоями, которые вы можете легко добавлять или снимать по мере необходимости

Обязательно возьмите с собой водонепроницаемую и ветрозащитную куртку, а также теплую шапку, перчатки и утепленные ботинки

Арендуйте автомобиль 4x4. Зимой по заснеженным дорогам исландии лучше всего передвигаться на джипах, потому что не до всех мест можно будет добраться на обычном седане.

Проверяйте прогноз погоды: погода в Исландии может быть непредсказуемой, поэтому обязательно проверьте прогноз перед тем, как отправиться на любую экскурсию. Это поможет вам соответствующим образом спланировать поездку и избежать любых сюрпризов. Хороший сайт для этого — www.safetravel.is





Не пропустите северное сияние. Это одно из главных достопримечательностей Исландии зимой. Оно видно с сентября по апрель, но лучшее время для его наблюдения, это декабрь и январь

Искупайтесь в горячих источниках

Зимой в Исландии короткий световой день, 4-5 часов, поэтому используем солнце по максимуму. Планируйте свою поездку тщательнее и держите айфон заряженным, вдруг понадобится фонарик

Лучший маршрут для поездки — южное побережье и окрестности Рейкьявика. Я составила 7-дневный маршрут по южному побережью, оптимизированный для зимних путешествий.

КАК И КОГДА МОЖНО УВИДЕТЬ СЕВЕРНОЕ СИЯНИЕ?

Северное сияние можно увидеть только, когда ночи достаточно темные. Поэтому лучшее время для наблюдения за ним в Исландии — когда ночи самые темные, то есть с ноября по январь. Тем не менее, если повезет, то можно его увидеть с сентября по апрель

НАИЛУЧШИЕ УСЛОВИЯ ДЛЯ НАБЛЮДЕНИЯ ЗА СЕВЕРНЫМ СИЯНИЕМ?

Солнечное сияние возникает, когда поток солнечных частиц попадает в магнитное поле Земли и ионизируется в верхних слоях атмосферы. А это значит, что наиболее яркое сияние при высокой солнечной активности. Прогноз индекса Kp — это единица измерения, используемая для указания уровня активности. Индекс выше 3 означает высокий шанс увидеть северное сияние. Индекс Kp можно отслеживать на сайте https://auroraforecast.is или https://en.vedur.is/weather/forecasts/aurora

Ясное небо. Проверить облачность в Исландии можно также на сайте https://en.vedur.is/weather

КАК СНЯТЬ СЕВЕРНОЕ СИЯНИЕ?

Если у вас камера, то, конечно, лучше всего подойдут фиксовые широкоугольные объективы с открытой диафрагмой. Камера должна хорошо держать высокие ISO вплоть до 10000. Снимать, конечно же нужно со штатива. На телефон тоже можно вполне прилично снять с длинной выдержкой со штатива.



ПЕРЕХОДИМ К ЛОКАЦИЯМ

Все локации в гайде расположены последовательно. Это не является именно маршрутом, т.к. можно комбинировать их по-разному, но можно опираться на эту последовательность.

1. ГОЛУБАЯ ЛАГУНА / BLUE LAGOON

Идеальное место, чтобы отдохнуть после прилета или, наоборот, перед отлетом. В стоимость входят маски и полотенца, халаты дают только при оплате второго тарифа. Есть душ и раздевалки. Вода горячая, но не окунайте в нее волосы – потом не расчешете, и не трогайте глаза, щипать будет сильно, но в окошке с масками можно попросить капли для промывания глаз. Вода здесь проточная и обновляется каждые 48 часов. Захватите с собой красивую шапку – уши скажут спасибо и на фотках будет смотреться круто.

МНЕНИЕ

Нам очень понравилось, мы провели тут 5 часов и отлично отдохнули

- Парковка – бесплатная, много места
- Ресторан – на территории есть хороший ресторан Moss Restaurant
- Отель – также можно остановиться в Silica Hotel, стоимость в сутки от 96 000 ISK или 650 евро

Забронировать

Рилс о голубой лагуне

Локация



2. ГЕОТЕРМАЛЬНОЕ ПОЛЕ GUNNUHVER

Очень атмосферное место, но непривычно резкий запах серы. Похожие локации будут еще дальше по маршруту, поэтому сюда можно как ехать, так и не ехать, зависит от вашего времени

- Парковка – бесплатная

Локация





3. ГЕОТЕРМАЛЬНЫЕ ИСТОЧНИКИ KRÝSUVÍK

В отличие от Gunnuhver здесь нет забора, есть только знаки “в источники не лезть, горячо”. Запах такой же ужасный. Выглядит инопланетно

- Парковка – бесплатная
- Туалет – есть

Локация



4. КРАТЕР С ОЗЕРОМ КЕРИД

Не самый впечатляющий кратер в Исландии, к посещению не обязателен

- Вход – платный 3 евро

Локация





5. ВОДОПАД БРЮАРФОСС

Маленький, но очень красивый по форме водопад с водой какого-то нереально бирюзового цвета

- Парковка – платная

Локация

6. ГЕЙЗЕР

Очень уникально место в Исландии, прямо из под земли вода взрывом поднимается наружу, время ожидания пыха от нескольких до десяти минут. Все происходит крайне быстро, и вы не успеете включить телефон, чтобы снять этот момент, поэтому увидите кучу людей, стоящих с телефонами и ждущих этот взрыв.

- Парковка – бесплатная
- Дрон – нельзя
- Туалет – есть

Локация



7. ВОДОПАД ГУДЛЬФОСС / GULLFOSS

Мощный красивый водопад, похожий на утюг. Навигатор ошибочно простраивает дорогу до парковки для автобусов, но там будет запрещенный знак. Вам нужно проехать до следующего поворота

- Дрон – нельзя
- Парковка – бесплатная
- Туалет – есть

Локация



8. ВОДОПАД ХАУИФОСС – ВЫСОКОГОРЬЕ

Очень красивый могучий водопад, а точнее два прям рядом друг с другом. Любуемся мы ими с вершины ущелья, в которые они падают. Но можно пройти трек и спуститься в само ущелье. От парковки до водопада нужно идти минут 10, поэтому захватите с собой воду, сходите в туалет, а также непродуваемые вещи и шапку – тут очень ветрено.

- Дорога – чтобы добраться нужно 20 минут ехать по каменистой дороге
- Дрон – можно
- Парковка – бесплатная
- Туалет – можно спрятаться

Локация





9. КРАТЕР RAUÐASKÁL – ВЫСОКОГОРЬЕ

Невероятный необычный кратер, который все называют яблоком. К кратеру можно подняться пешком, идти минут 40. Но самый лучший вид на него открывается с дрона.

- Дорога – доехать сюда можно только на 4х4, но мы видели Теслу и парней на байках
- Парковка – бесплатная
- Дрон – можно
- Туалет – можно спрятаться

Локация



10. SIGOLDUFOSS – ВЫСОКОГОРЬЕ

Безумно красивое место с видами на множество маленьких водопадов, которые впадают в бирюзовую реку,

- Дорога – доехать сюда можно только на 4x4
- Парковка – бесплатная
- Дрон – можно
- Туалет – можно спрятаться за лавой

Локация



11. КРАТЕР HNAUSAPOLLUR – ВЫСОКОГОРЬЕ

На этот кратер можно заехать на машине к самому краю, а потом советую прогуляться наверх, чтобы увидеть потрясающие виды

- Дорога – доехать сюда можно только на 4x4
- Дрон – можно
- Парковка – бесплатная

Локация





12. ОЗЕРО LJÓTIPOLLUR – ВЫСОКОГОРЬЕ

Это озеро, в которое втекла лава, но самый крутой вид открывается именно с дрона

- Дорога – Доехать сюда можно только на авто 4x4
- Дрон – можно
- Парковка – бесплатная

Локация



13. КРАТЕРЫ, ДРОН ЛОКАЦИЯ – ВЫСОКОГОРЬЕ

Локация



14. КРАТЕР STÚTUR, ДРОН ЛОКАЦИЯ – ВЫСОКОГОРЬЕ



Локация

15. РЫЖИЕ ГОРЫ LANDMANNALAUGAR – ВЫСОКОГОРЬЕ

Сюда стоит ехать с ночевкой и пройти пару трекингов по 10 км. На территории и рядом нет отелей, остановиться можно только в кемпинге в палатках. Кемпинг очень оборудованный, есть души и туалеты, места для поесть. После похода можно искупаться в горячем источнике. Есть 2 парковки, чтобы подъехать ближе к кемпингу, нужно будет пересечь небольшую реку. Если нет желания останавливаться в кемпинге, можно выехать с утра, пройтись по одному из треков и поехать дальше. Но день тогда будет непростым

- Дорога – Доехать сюда можно только на авто 4x4
- Дрон – можно
- Парковка – бесплатная
- Кемпинг – платный
- Туалет – есть
- Кафе – нет
- Магазин – мини ларек с ценами X10

Локация



16. КРАСИВАЯ ДОРОГА, ДРОН ЛОКАЦИЯ – ВЫСОКОГОРЬЕ

Локация



17. ДОРОГА В ВЫСОКОГОРЬЕ

Только 4x4. Этой красивой дорогой мы ехали из Landmannalaugar в город Vik По этой дороге открывались удивительные виды на высокогорьерье. Мы проехали несколько несколько неглубоких рек, но уровень воды зависит от многих факторов. Возможно, что вы проехать не сможете, а может и, наоборот, рек почти не будет. Если у вас есть время, то очень советую проехать этот путь, даже, если придется сделать большой крюк. Эта дорога до Вика у нас заняла примерно 5 часов

Локация





18. ВОДОПАД SELJALANDSFOSS

На этот водопад лучше всего приезжать на закате, когда через него проходят закатные лучи солнца. Это один из немногих водопадов, за который можно зайти. В минуте ходьбы есть еще один скрытый в ущелье водопад Gljúfrabúi

- Парковка – платная
- Туалет – есть

Локация: Водопад Seljalandsfoss

Локация: Водопад Gljúfrabúi





19. ВОДОПАД СКОГАФОСС

Мощный широкий водопад, к которому можно подойти вплотную. Когда подходишь близко, от водопада исходит огромная мощь и поток ветра с каплями воды. Также можно подняться на самый верх, но снизу водопад намного интереснее и эффектнее.

- Парковка – бесплатная
- Дрон – нельзя

Локация



20. SOLHEIMASANDUR PLANE WRECK

Очень необычная достопримечательность Исландии. Это американский самолет Douglas, который лежит на черном пляже уже более 50 лет. Самолет совершил аварийную посадку в 73 году. На тот момент эта часть Исландии была почти необитаемой, но со временем самолет стал местной достопримечательностью. Говорят, зимой во время северного сияния он выглядит еще более фантастически

Сходите заранее в туалет, а с собой захватите воду и перекусы.

- Парковка – бесплатная
- Дрон – можно
- Дорога – 4 км пешком занимает около 40 минут в одну сторону, но есть платный автобус, его расписание можно найти на парковке.
- Туалет – нет, но можно попытаться спрятаться

Локация





40

21. DYRHÓLAEY LIGHTHOUSE

Место, где можно увидеть тупиков и посмотреть на черный пляж с высоты Отзыв: нам показалось место скучноватым, дальше будут более интересные места, где можно посмотреть тупиков. Локация на 10 минут, если есть время, и вы едете мимо

- Парковка – бесплатная

Локация



22. ЧЕРНЫЙ ПЛЯЖ REYNISFJARA

Красивый черный пляж, где приятно прогуляться на закате и побегать от волн. Можно сделать красивые кадры с дрона, а также посниматься на базальтовых колоннах

Локация



23. КЕМПИНГ ÞAKGIL

Место глубоко в горах, в котором можно остановиться в кемпинг и пойти на хайкинг. Но даже если вы не планируете километровые походы, сюда ведет очень красивая дорога, по которой можно просто проехать на закате, а в конце вас будет ждать поляна с кемпингом прямо посреди ущелья. Ощущение, что попал в Нарнию. Можно также не идти в длинный поход, а подняться за полчаса в гору.

- Парковка – бесплатная

Локация



24. КАНЬОН FJAÐRÁRGLJÚFUR

Чисто дрон локация, несмотря на то, что по нему можно прогуляться пешком, но все огорожено, и виды, которые открываются для глаз весьма скучные. Если есть свободное время, то посетите, но без дрона делать особо нечего

- Парковка – бесплатная

Локация



25. ЛОУМАГНУПЮР

Красивый вид, который открывается по пути на восток. Кадры сняты с дрона, но можно и просто остановиться на парковке рядом с мостом и полюбоваться глазами

Локация



26. ЛЕДНИК SKAFTAFELLSJÖKULL GÖNGULEIÐ И SVÍNAFELLSJÖKULL

Совершенно потрясающее место в Исландии – огромный ледник, сползающий с гор. Только здесь можно застрять минимум на один день и пройти хайкинг на 10+ км. На территории есть карты с маршрутами. Несколько из них ведут к видам на ледник.

На сам ледник подниматься самостоятельно запрещено, т.к. можно провалиться в расщелины. На ледник водят туры с гидами и оборудованием. Также по пути есть небольшой водопадик. До него идти не обязательно.

- Парковка – бесплатная
- Туалет – есть
- Кемпинг – есть

Локация Skaftafellsjökull gönguleið

Водопад Свартифосс

Svínafellsjökull

Тур на лендик

Мы останавливались в отеле





27. КАНЬОН MÚLAGLJÚFUR

В Исландии есть очень много нераскрученных мест, но к которым постепенно прокладывают дороги, организовывают парковки и кафе. Одна из таких недавно облагороженных локаций – каньон Мулаглуфур. К нему даже пока еще не ведет маршрут на Гугл картах (только до парковки), но уже стоят флажки (трекинги в Исландии помечают флажками). Скорее всего, в ближайшее время место станет более популярным, а пока тут еще мало людей, нет ограждений, можно пофоткаться на обрыве. Кстати, до конца маршрута идти не имеет смысла, там скучно. Достаточно дойти до точки, что я отметила, там получаются самые эффектные фотографии.

- Парковка – бесплатная
- Дорога – идти около 40 минут

Локация



28. ДАЙМОНД БИЧ И ЛЕДЯНАЯ ЛАГУНА

Здесь вы увидите, как с ледника откалываются глыбы льда, плывут по реке прямиком в океан, а встречными волнами их выбрасывает на пляж. Голубой лед на черном песке дает ощущения алмазов, разбросанных по пляжу. А на противоположной стороне от Даймонд Бич можно как раз увидеть лагуну, с огромными ледниками. По озеру можно покататься на разных видах транспарта.

- Парковка: бесплатная у Даймонд Бич и платная у Ледяной Лагуны. При этом у лагуны мало мест для парковки, поэтому лучше всего припарковаться на Даймонд Бич и пройти пешком до лагуны

Локация Даймонд Бич

Локация Ледяная Лагуна







29. BORGARFJARÐARHÖFN

То самое место, где можно увидеть тупиков

- Парковка – бесплатная
- Туалет – есть

Локация



30. ВОДОПАДЫ ХЕНГИФОСС И ЛИТЛАНЕСФОСС

Еще одно место, набирающее популярность. В простонародье – полосатый водопад А точнее даже два водопада друг за другом. К этим водопадам нужно будет пройти небольшой трекинг длиной до 30 минут, а потом можно на спуске отведать вкусный грибной суп из Hengifoss Food Truck

- Дорога: Путь займет минут 30, но он официально заканчивается задолго до полосатого водопада. А вот дальше можно пролезть под веревкой и пройти на свой страх и риск по ущелью. Придется идти по здоровым скользким камням, при этом с обоих сторон над вами нависают каменные склоны, которые могут в любой момент осыпаться. Но зато можно подобраться ближе к водопаду и сделать очень крутые фотографии.
- Парковка – бесплатная
- Туалет – есть

Локация





31. КАНЬОН STUÐLAGIL

Пожалуй, одна из самых невероятных локаций в Исландии. Сам каньон появился не так давно. Дело в том, что раньше тут была река, которая полностью его скрывала. Но потом выше по реке поставили ГЭС, и уровень реки сильно опустился, открыв этот самый каньон. Базальтовые столбы, разделенные бирюзовой водой делают это место по-настоящему инопланетным. Вода ледяная, но смельчаки ныряют в эту реку. Пять лет назад место было мало известно, и мы были там почти одни. В этот раз уже была парковка и большое количество людей. Лучше приезжать пораньше и провести побольше времени. Иногда удается поймать “окна” без больших толп людей. К каньону можно подъехать с двух сторон – с одной оборудована смотровая площадка, но только сверху каньона. С другой стороны уже можно спуститься вниз, к колоннам и реке

- Дорога – нужно пройти пешком минут 30

Локация со спуском

Локация со смотровой



32. ВОДОПАД ДЕТТИФОСС

Самый большой водопад в Европе и как по мне – самый шикарный. Многие знают этот водопад по фильму Прометей.

Самое классное, что его можно посмотреть с двух сторон – одна туристическая, с асфальтированными дорогами. Вторая – полудикая, куда нужно ехать по зубодробительной грунтовке. Но зато, тут меньше людей и можно подойти прям к водопаду. Для этого нужно все же зайти за ограждающую веревочку. Но, имейте в виду, я вас этому не учила. Свалитесь вниз, выплывайте сами.

West Side (туристическая)

Локация

East Side (полудикая)

Локация





33. КРАТЕР ХВЕРФЬЯДЛЬ

Довольно обычный, но массивный кратер. Мы сняли его с дрона и не стали подниматься наверх, хотя это можно сделать

- Парковка – бесплатно

Локация

34. ГЕОТЕРМАЛЬНАЯ ЗОНА HVERIR

Еще одно место с неприятным запахом. Марсианские пейзажи, дымящаяся почва, кипящая жижа. Чтобы сделать такие фотографии, перелазили за веревочку… Чему я вас тут учу?

- Парковка – платная

Локация



35. HOT SPRING SHOWER

Просто душ с горячей водой, стоящий вдоль дороги, в котором можно помыться

Стоит посещать, если только едете к следующей локации.

Локация

36. КРАТЕР КРАБЛА

Кратер с озером с голубой водой. Вдоль кромки кратера можно прогуляться, а также можно спуститься вниз, к самому озеру

- Парковка – бесплатная

Локация





37. ПРОСМОТР КИТОВ В ХУСАВИКЕ

Вероятность увидеть китов 99% – говорили они…

Было очень холодно, хотя нам выдали теплые комбинезоны. Нас качало по волнам, хотя было достаточно спокойно. Увидеть китов-то мы увидели, но только хвостики. Возможно, вам повезет, и вы увидите что-то большее. Но 3 часа под пронизывающим ветром и обедом, который просится наружу не стоят того

- Дорога: Сюда нужно ехать специально. В зависимости от того, где вы остановились, путь может составлять 30-60 минут в одну сторону.

Рилс о китах

Локация





38. КОРАБЛЬ GARÐAR BA 64

Заброшенный ржавый и очень атмосферный корабль. Стоит посетить, если едите смотреть тупиков в следующую локацию – Látrabjarg.

Локация





39. ТУПИКИ В LÁTRABJARG

Это лучшая локация, чтобы посмотреть тупиков без ограждений, но они сюда прилетают на ограниченное время. В первый раз мы застали их в июле. А в последний раз приехали в августе, и их уже не было.

Локация



40. FOSSFJÖRÐUR WATERFALL FOSSFJÖRÐUR FOSS

Мост, по которому можно проехать на машине на фоне водопада

Его мы проезжаем, когда движемся из Garðar BA 64

Локация



41. ВОДОПАД ДАЙНЖАДИ

Необычный водопад, не похожий на все предыдущие – он очень широкий и можно к нему подойти прям вплотную. На территории есть скамейки и можно устроить пикник. Так что захватите с собой вкусняшек. Идеален к посещению в солнечную погоду.

- Парковка: бесплатная

Локация





42. ПИРС ÖNUNDARFJÖRÐUR PIER

Чудесное место, своими ландшафтами напоминает Швейцарию и не похоже на другую Исландию. Идеальное место, чтобы замедлиться и просто провести тут пару спокойных часов, просто любуясь природой.

Рядом есть кафе с милыми видами

Локация пирса

Кафе



43. СИЛ ЛУКАУТ

Здесь можно посмотреть на тюленей. Иногда можно даже застать китов, но вероятность невысокая

Локация



44. STONE BRIDGE

Милое место, где можно прогуляться, но нам оно показалось скучноватым. Все сюда едут ради такой фотографии. Но никто не говорит про то, что чтобы сделать этот кадр, нужно стоять посреди камней, где чайки справляют свои нужды, отчего запах аж режет глаза.

Локация



45. ДОРОГА KOLGRAFARFJÖRÐUR

Дорога, которую все фоткают с дрона, но по мне – ничего особенного

Локация



46. РЕЙКЬЯВИК

Стоит ли посещать Рейкьявик? Если есть желание посмотреть город, то можно, но место довольно скучное, заняться в нем особо нечем, кроме как посмотреть собор Хатльгримскиркья. Намного круче город – это Вик.

Локации

Хатльгримскиркья

Главная площадь

Музей фаллосов



47. ТАЙНАЯ ПЕЩЕРА

Это уникальное место в Исландии, точного местоположения которого не найти в гугле, о нем не говорят, поэтому здесь нет людей и очень чисто. Вода в пещере горячая, примерно 38 градусов, а атмосфера волшебная

Координаты этой пещеры я даю на тарифе с консультацией

Рилс о пещере

Местоположение – секретно



ДОПОЛНИТЕЛЬНЫЕ ЛОКАЦИИ КОТОРЫЕ ВЫ МОЖЕТЕ ПОСЕТИТЬ:

INDJÁNAHÖFÐI	Когда мы проезжали эту часть острова, то просто задержались тут и посмотрели на виды, к посещению не обязательно, место не сильно вау
BRIMKETILL	Тут волны должны круто врезаться в скалы, но мы этого не застали
REYKJANES LIGHTHOUSE	Если поедете на геотермальные источники, то поднимитесь на маяк
STOKKSNES	Тот самый пляж из рилсов. Мы не смогли посетить это место из-за дождя Должно быть так
STAPINN (STAPAVÍK)	Здесь просто останавливаемся, когда проезжаем мимо
VÖK BATHS	Горячие источники, платные
GOÐAFOSS	Останавливаемся, по пути в Рейкьявик. Один раз были в солнечную погоду, другой раз в пасмурную. В солнечную тут хорошо
ХВИТСЕРКЮР	Гора забавной формы, но мы сюда не поехали, не стали тратить время, чтобы просто посмотреть на гору
БОЛАФЬЯДЛЬ	Крутое место, на которое надо подниматься по крутому серпантину и потом вам открываются шикарные виды на океан
ÖNUNDARFJÖRÐUR PIER (HOLT Í ÖNUNDARFIRÐI)	Прикольный пирс, по которому можно прогуляться
GRÁBRÓK	Милый кратер для съемок с дрона
MÆLIFELL	Шикарное место. Мы не смогли проехать на Rav4, но сюда водят туры на супер джипах

BLÁFJALLAFOSS	На рав 4 мы сюда не смогли проехать из-за рек. На машине с шноркелем можно проехать.
ХАЛЛДЁРССКОРА	Та самая гора со слоном, плыть к ней нужно на лодке, мы тут не были, потому что не хотели смотреть просто на гору со слоном
KERLINGARFJÖLL	Здесь находятся очень красивые горы, куда мы не смогли попасть, есть отель Highland Base at Kerlingarfjöll , но проехать можно только на 4x4
STRÚTSFOSS	Хотим попасть на этот водопад в следующий раз, идти пешком к нему 1.5 часа



КАФЕ, В КОТОРЫХ МЫ ЕЛИ И БЫЛО ВКУСНО:

INGÓLFSSKÁLI VIKING RESTAURANT	Ссылка	
FRIÐHEIMAR	Ссылка	Бронировать нужно заранее
HYGGE RESTAURANT & BAR	Ссылка	
THE SOUP COMPANY	Ссылка	
KJARR RESTAURANT & BAR KJARR VEITINGASTAÐUR	Ссылка	
CAFE VATNAJÖKULL	Ссылка	
PAKKHÚS RESTAURANT	Ссылка	
RANDULF'S SEA HOUSE	Ссылка	
ASKUR PIZZERIA	Ссылка	
GAMLI BÆRINN	Ссылка	
TJÖRUHÚSIÐ	Ссылка	





ОТЕЛИ, В КОТОРЫХ МЫ ЖИЛИ И НАМ БЫЛО КОМФОРТНО

Стоимость указана та, которую мы оплатили за ночь, актуальная цена может отличаться

В отелях в Исландии в очень многих местах заселение самостоятельное, владелец вам скидывает на букинге инструкцию по заселению, поэтому имейте это ввиду и читайте сообщения от владельцев

HOTEL KRIUNES	**175 евро**	Ссылка	Милый отель у озера, есть завтраки
HOTEL SOUTH COAST	**239 евро**	Ссылка	Простоватый отель, но чистый, комфортный
THE HILL HOTEL AT FLUDIR	**268 евро**	Ссылка	Классный атмосферный отель с горячими ваннами, кафе
HESTHEIMAR	**222 евро**	Ссылка	
AURORA IGLOO	**174 евро**	Ссылка Reels	Самостоятельное заселение, ключи хозяин оставляет в отдельной будке
SOLHEIMAHJALEIGA GUESTHOUSE	**222 евро**	Ссылка	Мы приехали в час ночи и утром уже уехали, но спать было комфортно
STRACTA APARTMENTS	**264 евро**	Ссылка	Есть своя кухня
HOTEL SKAFTAFELL	**364 евро**	Ссылка	
HH GISTING	**330 евро**	Ссылка	Самостоятельное заселение по коду, есть своя кухня
HENGIFOSSLODGE SKALDAHUS	**257 евро**	Ссылка	Большая свободная комната с кухней
HOTEL 1001 NOTT	**315 евро**	Ссылка	Здесь обитают мошки которые кусают по хуже комаров, поэтому либо используйте что-то от москитов, либо закрывайте кожу одеждой, чесаться потом может неделю. Если у вас аллергия на комаров, то я бы не жила в этом районе вовсе

MJOEYRI TRAVEL HOLIDAY HOMES	**200 евро**	**Ссылка**	Самостоятельное заселение, здесь мы увидели лисенка
GUESTHOUSE BREKKA	**210 евро**	**Ссылка**	
HESTASPORT COTTAGES	**242 евро**	**Ссылка**	Минус, из всех отелей, где мы останавливались, здесь сильнее всего вода пахла серой, не смогли здесь мыться или пить воду из под крана. Покупали воду в магазине. Но здесь дело скорее всего не в одном отеле, а во всей этой области
HOTEL FLOKALUNDUR	**150 евро**	**Ссылка**	Есть ресепшн и ресторан
FISHERMAN GUESTHOUSE	**120 евро**	**Ссылка**	Есть ресепшн и ресторан
HOTEL VARMALAND	**239 евро**	**Ссылка**	Есть ресепшен, халаты нужно запрашивать при заселении
HOTEL HAMAR	**250 евро**	**Ссылка**	Очень крутой отель, есть свое гольф поле и горячие ванны

ОТЕЛИ, КОТОРЫЕ Я НЕ РЕКОМЕНДУЮ

BRUNES HI HOSTEL	Был неприятный запах, очень дискомфортная неуютная комната, туалет был общий, холодно встретили и поселили не в ту комнату, которую бронировали
REYNIR GUESTHOUSE	**Ролик обзор**
HOTEL HRIFUNES BY OURHOTELS	Сам дом милый, но комната крошечная и неуютная, у них вроде есть отдельный дом с комнатами получше, так хозяева были милыми и завтрак был вкусный



МАРШРУТЫ ПУТЕШЕСТВИЙ:

7 ДНЕЙ ПО ЗОЛОТОМУ КОЛЬЦУ

День 1:
- Geysir
- Gullfoss Falls
- Seljalandsfoss
- Gljufrabu

Кемпинг: Skogafoss Campsite

День 2:
- Solheimasandur Plane Wreck
- Skógafoss
- Kvernufoss
- Dyrhólaey
- Dyrhólaey Lighthouse
- Reynisfjara Black Beach

Кемпинг: Þakgil Campsite

День 3:
- Fjaðrárgljúfur
- Svínafellsjökull
- Glacier хайкинг
- Svartifoss

Кемпинг: Skaftafell Campsite

День 4:
- Múlagljúfur Canyon
- Jökulsárlón Glacier Lagoon
- Kayak
- Diamond Beach

Кемпинг: Höfn Campsite

День 5:
- Stokksnes Black Beach
- Lækjavik Black Beach
- Borgarfjarðarhöfn
- Hengifoss

Кемпинг: Höfðavík Campsite

День 6:
- Stuðlagil Canyon
- Hverir
- Krafla
- Hot Spring Shower
- Hverfjall
- Húsavík Whale Watching

Кемпинг: Husavik Campsite

День 7:
- Dettifoss
- Goðafoss

Далее по желанию едем в Рейкьявик или едем в сторону Дайнжанди, после можно по желанию заехать на Stone Bridge

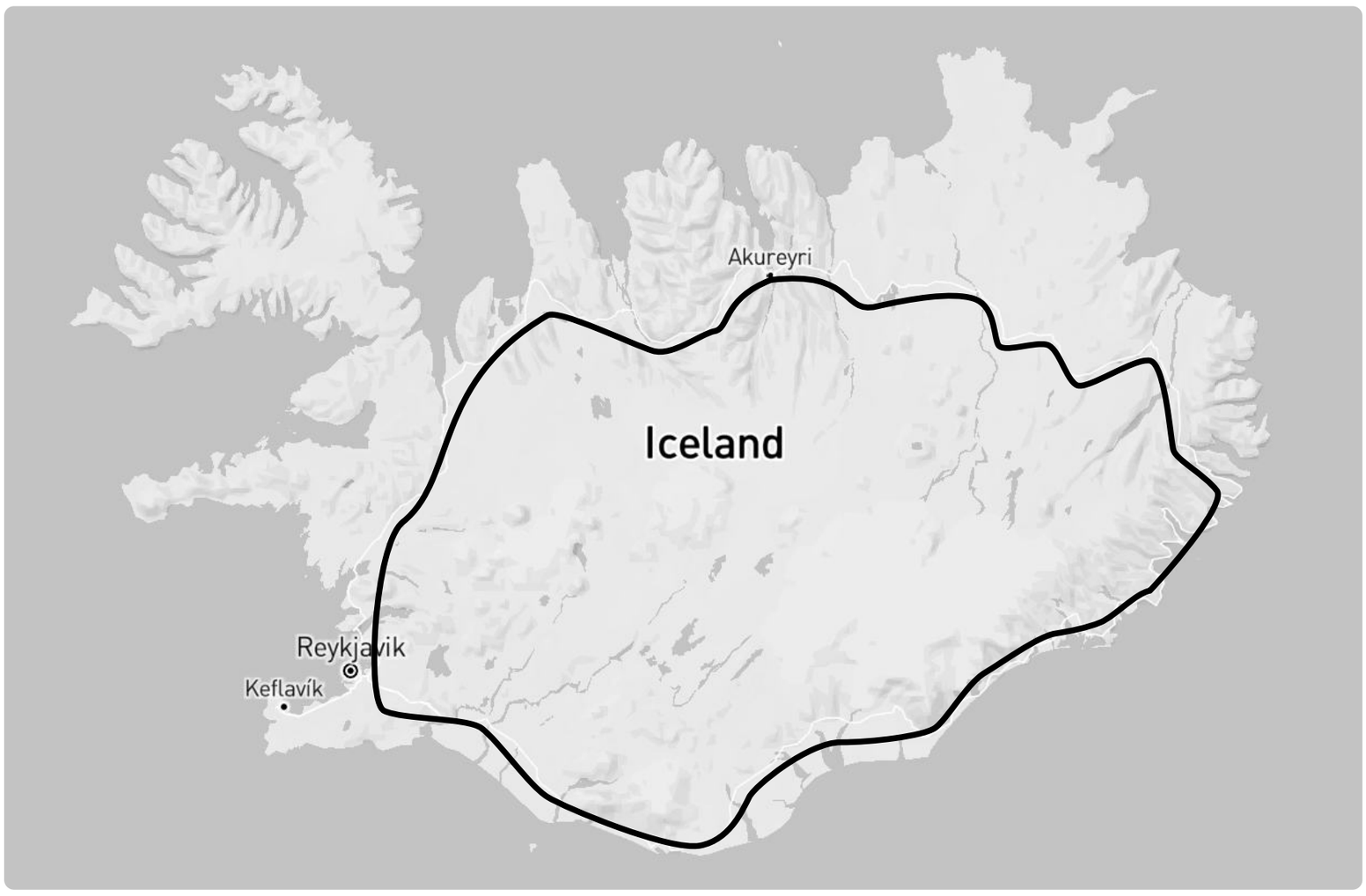

5 ДНЕЙ ПО ВЫСОКОГОРЬЮ (ТОЛЬКО 4X4)

День 1:
- Háifoss
- Sigölдugljufur
- Highland craters
- Bláhylur
- Frostastaðavatn

Кемпинг: Landmannalaugar Campsite

День 2:
- Landmannalaugar Hike
- Landmannalaugar Hot Spring
- Ljótipollur
- Highlands River Braids
- Krókspollur
- Skyggnisvatn

Кемпинг: Landmannalaugar Campsite

День 3:
- Raudufossar waterfall
- Rauðauga
- Rauðaskál - volcano crater

Кемпинг: Landmannalaugar Campsite

День 4: На Рав 4 не проехать это день! Вас ждут глубокие реки, нужна тачка с выносной трубой, я не несу ответственность, если вы утопите машину, поэтому едем на свой страх и риск или на супер джипе туром
- Ófærufoss
- Maelifell
- Bláfjallafoss
- Stjórnarfoss
- Kirkjubæjarklaustur River Braids

Кемпинг: Kirkjubæjarklauster Camping & Cottages

День 5:
- Fjaðrárgljúfur
- Fagrifoss
- Laki Craters
- Laki Moss Road
- Tjarnargígur Crater

Кемпинг: Þakgil Campsite

Можно соединить высокогорье с золотым кольцом, тогда мы едем в высокогорье после первого дня и не спускаемся к золотому кольцу после посещения Gullfoss Falls

Останавливаемся в The hill hotel at fludir например и утром едем в высокогорье, а уже с него спускаемся вниз к Seljalandsfoss

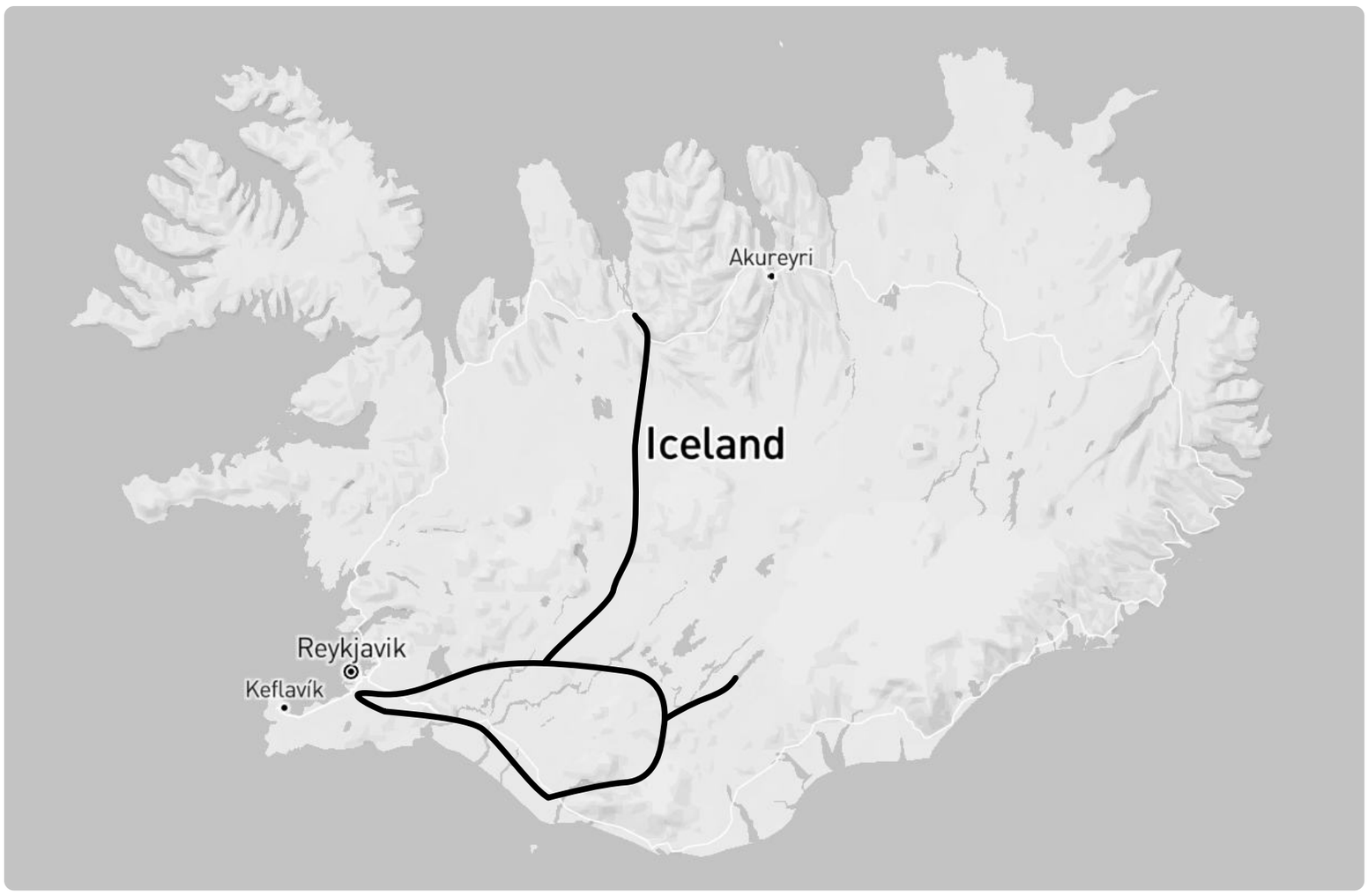

МАРШРУТ ПО ЮЖНОМУ ПОБЕРЕЖЬЮ 5 ДНЕЙ:

День 1:
- Reykjadalur Café
- Reykjadalur Hot Spring Thermal River
- Geysir
- Gullfoss Falls

Hotel Geysir

День 2:
- Seljalandsfoss
- Gljufrabui
- Skógafoss
- Kvernufoss
- Dyrhólaey
- Reynisfjara Black Beach
- Black Crust Pizzeria

Skaftafell Campsite

День 3:
- Svartifoss
- Kayak - Jökulsárlon Glacier Lagoon
- Jökulsárlón Glacier Lagoon
- Diamond Beach
- Stokksnes Black Beach

Pakkhús Restaurant

День 4:
- Local Guide - Glacier Hikes
- Múlagljúfur Canyon
- Svínafellsjökull
- Fjaðrárgljúfur
- Katla Ice Cave

Þakgil Campsite

День 5:
- Skool Beans
- Mr Iceland - horseback riding tours
- Ingólfsskáli Viking Restaurant

Special Tours Whale Watching



ЖДУ ВАШИХ ОТЗЫВОВ О ПУТЕШЕСТВИИ ПО ИСЛАНДИИ!

НАШИ СОЦ СЕТИ:

@VERONEVSKAYA
@ALEXANDERCROFT